

TMC Corridor

Effective 2/26/12
Posted 4/4/12

Get Your METRO Q® Fare Card Obtenga su METRO Q® Fare Card

METRO Q® Fare Cards are available at the METRO RideStore and at numerous retailers across the region. Call 713-635-4000 or visit www.RideMETRO.org for the location nearest you.

Las **METRO Q® Fare Cards** están disponibles en numerosas tiendas a través de la región y en el METRO RideStore. Llame al 713-635-4000 ó visite www.RideMETRO.org para encontrar el lugar más cercano a usted.

Don't Throw It – Reload It No la tire – Recárguela

Add money to your reloadable **METRO Q® Fare Card** at the METRO RideStore, retailers, TVMs, CVMs, on board local buses and on our website, www.RideMETRO.org. Register your card to protect your balance from loss or theft.

Agregue dinero a su **METRO Q® Fare Card** recargable en el METRO RideStore, con los minoristas, en las TVMs, en las CVMs, a bordo de los autobuses locales y en nuestro sitio web: www.RideMETRO.org. Registre su tarjeta para proteger su saldo contra pérdida o robo.

Customer Information Información para el Cliente

Route, Schedule and METRO Q® Fare Card
Información de Rutas, Horarios y METRO Q® Fare Card
Information/Información 713-635-4000

Public Comments/
Comentarios Públicos 713-658-0180

Lost and Found/Objetos Perdidos . . 713-658-0854

Telecommunication Device for the Deaf (TDD)
Dispositivo de Telecomunicación
para Sordos (TDD) 713-635-6993

METRO Police/Policia 713-224-COPS (2677)

METRO RideStore
1900 Main: Mon.-Fri./Lun-Vie . . . 8 a.m.-5 p.m.
1001 Travis: Mon.-Fri./Lun-Vie . . . 8 a.m.-5 p.m.

METRO Lost and Found/METRO Objetos Perdidos
1900 Main: Mon.-Fri./Lun-Vie . . . 8 a.m.-5 p.m.

For METRO information in additional languages, please call 713-635-4000.

Para información de METRO en lenguajes adicionales, por favor llame al 713-635-4000.

Để có thông tin về METRO bằng nhiều ngôn ngữ phụ, xin gọi 713-635-4000.

有关市公车 METRO 资料若需其他语言 请打电话到 713-635-4000.

170

Missouri City/
Hwy.6 & Knight Rd

292

W. Bellfort/
Westwood

297

South Point

298

Addicks/NWTC

Destination Signs / Letreros Direccionales

Inbound	170 TMC Transit Center
Hacia la Ciudad	292 W. Bellfort/Westwood TMC Transit Center
	297 South Point/ TMC Transit Center
	298 Addicks/NWTC/ TMC Transit Center
Outbound	170 Missouri City/SH 6 & Knight Road
Hacia las	292 Westwood/W. Bellfort
Hacia las	297 South Point/Monroe
Afuera de la Ciudad	298 NWTC/Addicks/Kingsland

Destinations/Destinos

- Addicks Park & Ride
- Kingsland Park & Ride
- Missouri City / SH 6 & Knight Road Park & Ride
- Northwest Transit Center
- South Point Park & Ride
- Monroe Park & Ride
- West Bellfort Park & Ride
- Westwood Park & Ride
- TMC Transit Center

The Fare / Pasaje / TMC Corridor

Zone 1 170 Missouri City

Fare Type	Full Fare*	Discounted**	Transfer***
Tipo de Pasaje	Pasaje Completo*	Descontado**	Transbordo***
Cash/Efectivo	2.00	none/ninguno	none/ninguno
METRO Q® Fare Card****	2.00	1.00	3 hours

Zone 2 170 SH 6 & Knight Rd. 292 West Bellfort/Westwood 297 Monroe/South Point/TMC

Fare Type	Full Fare*	Discounted**	Transfer***
Tipo de Pasaje	Pasaje Completo*	Descontado**	Transbordo***
Cash/Efectivo	3.25	none/ninguno	none/ninguno
METRO Q® Fare Card****	3.25	1.60	3 hours

Zone 4 298 Addicks/NWTC/Kingsland

Fare Type	Full Fare*	Discounted**	Transfer***
Tipo de Pasaje	Pasaje Completo*	Descontado**	Transbordo***
Cash/Efectivo	4.50	none/ninguno	none/ninguno
METRO Q® Fare Card****	4.50	2.25	3 hours

* Full fare, one-way. Pasaje completo, viaje sencillo.

** Seniors, disabled persons, Medicare cardholders, and all full-time university students require a discounted **METRO Q® Fare Card** to pay the lower fare. (Elementary through high school students can pay the discounted cash fare with school I.D.) Personas mayores, personas con discapacidad, los titulares de tarjetas de Medicare, y todos los estudiantes universitarios a tiempo completo requieren un **METRO Q® Fare Card** para pagar la tarifa más baja. (Enseñanza primaria a través de los estudiantes de secundaria pueden pagar la tarifa en efectivo con descuento, con identificación de la escuela.)

*** Transfers are free and automatic for three hours in one direction **only** with the **METRO Q® Fare Card**. Transfers are automatically recorded on the **METRO Q® Fare Card**. When transferring to a service of greater cost, the **METRO Q® Fare Card** will deduct the difference on board the next bus.

Los transbordos son gratuitos y automáticos sólo con la **METRO Q® Fare Card** por tres horas en una dirección. Los transbordos son registrados automáticamente en la **METRO Q® Fare Card**. Cuando se transborde a un servicio de costo mayor, la **METRO Q® Fare Card** deducirá la diferencia al abordar el siguiente autobús

**** The **METRO Q® Fare Card** is your quick and easy way to travel on both bus and light-rail. **METRO Q® Fare Card** holders earn **Rider Rewards – 5 free trips for every 50 paid trips**. La **METRO Q® Fare Card** es su manera rápida y fácil de viajar, tanto en autobús, como en tren. Los tarjetahabientes de **METRO Q® Fare Card** ganan **Rider Rewards – 5 viajes gratuitos por cada 50 viajes pagados**.

Footnotes

Missouri City P&R lot, full fare, one way: Zone 1.

SH 6 & Knight lot, full fare, one way: Zone 2. **NOTE:** Q® Card must be tapped when getting on and off the bus.

Check Bus
Destination Signs.

Observaciones

Missouri City P&R lot, pasaje completo, viaje sencillo: Zona 1.

SH 6 & Knight lot, pasaje completo, viaje sencillo:

Zona 2. **NOTA:** Q® Card debe ser aprovechada al subir y bajar del autobús.

Verifique los letreros de destino de autobus.

**170 Missouri City/
SH 6 @ Knight Rd/
TMC Transit Center**
Inbound / Hacia la Ciudad

SH 6 & Knight Rd 15	Missouri City Park & Ride 14	TMC Transit Center 1
Morning		
5:00	5:13	5:30
5:15	5:28	5:45
5:30	5:43	6:00
5:45	5:58	6:15
6:00	6:14	6:33
6:15	6:29	6:48
6:30	6:44	7:03
6:45	6:59	7:18
7:00	7:14	7:34
7:15	7:29	7:53
7:30	7:44	8:09
7:48	8:02	8:27
Evening		
3:49	4:01	4:17
4:04	4:16	4:34
4:22	4:34	4:52
4:37	4:49	5:07
4:52	5:04	5:22
5:07	5:22	5:40
5:22	5:37	5:55
5:39	5:54	6:12
5:54	6:08	6:26
6:08	6:20	6:38
6:20	6:32	6:50
6:35	6:47	7:05
6:48	7:00	7:18

Footnotes

Missouri City P&R lot, full fare, one way: Zone 1.

SH 6 & Knight lot, full fare, one way: Zone 2. **NOTE:** Q® Card must be tapped when getting on and off the bus.

Check Bus
Destination Signs.

Observaciones

Missouri City P&R lot, pasaje completo, viaje sencillo: Zona 1.

SH 6 & Knight lot, pasaje completo, viaje sencillo:

Zona 2. **NOTA:** Q® Card debe ser aprovechada al subir y bajar del autobús.

Verifique los letreros de destino de autobus.

**170 Missouri City/
SH 6 @ Knight Rd**
Outbound / Hacia las Afueras de la Ciudad

TMC Transit Center 1	Missouri City Park & Ride 14	SH 6 & Knight Rd 15
Morning		
5:30	5:48	6:02
5:45	6:03	6:17
6:00	6:18	6:32
6:15	6:33	6:42
6:33	6:53	7:08
6:48	7:08	7:23
7:03	7:23	7:38
7:18	7:38	7:53
7:40	8:00	8:15
Evening		
3:15	3:35	3:49
3:30	3:50	4:04
3:45	4:07	4:22
4:00	4:22	4:37
4:15	4:37	4:52
4:30	4:52	5:07
4:45	5:07	5:22
5:00	5:25	5:39
5:15	5:40	5:54
5:30	5:55	6:08
5:45	6:07	6:20
6:00	6:22	6:35
6:15	6:35	6:48
6:35	6:55	7:08
6:55	7:12	7:24
7:15	7:32	7:44
7:35	7:52	8:04

Footnotes

292 West Belfort/
Westwood:
Full fare, one way,
Zone 2.

Check bus destination
signs.

Observaciones

292 West Belfort/
Westwood:
Pasaje completo, viaje
sencillo, Zona 2.

Verifique los letreros de
destino del autobús.

292 West Belfort/Westwood/TMC Transit Center

Weekday Inbound / Día de Semana Hacia la Ciudad

	West Belfort Park & Ride 8	Westwood Park & Ride 7	Cambridge & Fannin 6	TMC Transit Center 1
Morning				
5:10	5:20	5:41	5:53	
5:30	5:40	6:01	6:13	
5:45	5:55	6:16	6:28	
6:00	6:10	6:31	6:43	
6:15	6:25	6:46	6:58	
6:30	6:40	7:01	7:13	
6:45	6:55	7:16	7:28	
7:00	7:10	7:35	7:47	
7:15	7:25	7:50	8:02	
7:30	7:40	8:05	8:17	
7:45	7:55	8:20	8:32	
8:00	8:10	8:32	8:44	
8:15	8:25	8:47	8:59	
8:35	8:45	9:07	9:19	
Evening				
3:46			4:29	
4:06			4:49	
4:23			5:06	
4:38			5:21	
4:53			5:36	
5:08			5:51	
5:38			6:21	
6:08			6:51	
6:23			7:06	

Footnotes

292 West Belfort/
Westwood:
Full fare, one way,
Zone 2.

Check bus destination
signs.

Observaciones

292 West Belfort/
Westwood:
Pasaje completo, viaje
sencillo, Zona 2.

Verifique los letreros de
destino del autobús.

292 West Belfort/Westwood Weekday Outbound /

Día de Semana Hacia las Afueras de la Ciudad

	TMC Transit Center 1	Cambridge & Fannin 6	Westwood Park & Ride 7	West Belfort Park & Ride 8
Morning				
5:53			6:31	
6:13			6:51	
6:28			7:06	
6:43			7:21	
6:58			7:36	
7:13			7:51	
7:28			8:06	
7:47			8:25	
Evening				
3:00	3:19	3:39	3:44	
3:20	3:39	3:59	4:04	
3:35	3:55	4:16	4:21	
3:50	4:10	4:31	4:36	
4:05	4:25	4:46	4:51	
4:20	4:40	5:01	5:06	
4:35	4:55	5:16	5:21	
4:50	5:10	5:31	5:36	
5:05	5:25	5:46	5:51	
5:20	5:40	6:01	6:06	
5:35	5:55	6:16	6:21	
5:50	6:10	6:31	6:36	
6:05	6:25	6:45	6:50	
6:35	6:55	7:15	7:20	
Late Evening				
7:05	7:25	7:45	7:50	
7:30	7:50	8:10	8:15	

Footnotes

297 South Point/Monroe:
Full fare, one way.
Zone 2.

Check bus destination
signs.

Observaciones

297 South Point/Monroe:
Pasaje completo, viaje
sencillo. Zona 2.

Verifique los letreros de
destino del autobús.

297 South Point/Monroe/TMC Transit Center
Weekday Inbound / Día de Semana Hacia la Ciudad

South Point Park & Ride 10	Monroe Park & Ride 9	Holcombe & Grand 3	S MacGregor & Moursund 5	Bertner & Bates 4	TMC Transit Center 1	Bertner & Braeswood 2
Morning						
5:15	5:23	5:40	5:44	5:48	5:54	5:57
5:35	5:43	6:00	6:04	6:08	6:14	6:17
5:55	6:03	6:20	6:24	6:28	6:34	6:37
6:07	6:17	6:36	6:40	6:44	6:50	6:53
6:19	6:29	6:48	6:52	6:56	7:02	7:05
6:31	6:41	7:00	7:04	7:08	7:14	7:17
6:43	6:53	7:12	7:16	7:20	7:26	7:29
6:55	7:05	7:24	7:28	7:32	7:38	7:41
7:04	7:14	7:33	7:37	7:41	7:47	7:50
7:12	7:22	7:41	7:45	7:49	7:55	7:58
7:20	7:30	7:49	7:53	7:57	8:03	8:06
7:30	7:40	7:59	8:03	8:07	8:13	8:16
7:40	7:50	8:09	8:13	8:17	8:23	8:26
7:50	8:00	8:19	8:23	8:27	8:33	8:36
8:05	8:13	8:30	8:34	8:38	8:44	8:47
8:20	8:28	8:45	8:49	8:53	8:59	9:02
Evening						
3:39						4:04
3:59						4:24
4:19						4:47
4:34						5:02
4:47						5:15
5:01						5:29
5:11						5:39
5:35						6:03

Footnotes

297 South Point/Monroe:
Full fare, one way.
Zone 2.

Check bus destination
signs.

Observaciones

297 South Point/Monroe:
Pasaje completo, viaje
sencillo. Zona 2.

Verifique los letreros de
destino del autobús.

297 South Point/Monroe Weekday Outbound /
Día de Semana Hacia las Afueras de la Ciudad

Bertner & Braeswood 2	TMC Transit Center 1	Bertner & Bates 4	S MacGregor & Moursund 5	Holcombe & Grand 3	Monroe Park & Ride 9	South Point Park & Ride 10
Morning						
5:57						6:22
6:17						6:42
6:37						7:05
6:53						7:21
7:05						7:33
7:17						7:45
7:29						7:57
Evening						
2:53	2:56	3:03	3:08	3:11	3:31	3:38
3:13	3:16	3:23	3:28	3:31	3:51	3:58
3:33	3:36	3:43	3:48	3:51	4:11	4:18
3:48	3:51	3:58	4:03	4:06	4:26	4:33
4:00	4:03	4:10	4:15	4:19	4:39	4:46
4:14	4:17	4:24	4:29	4:33	4:53	5:00
4:24	4:27	4:34	4:39	4:43	5:03	5:10
4:38	4:41	4:48	4:53	4:57	5:17	5:24
4:49	4:52	4:59	5:04	5:08	5:28	5:35
4:57	5:00	5:07	5:12	5:16	5:36	5:43
5:05	5:08	5:15	5:20	5:24	5:44	5:51
5:18	5:21	5:28	5:33	5:37	5:57	6:04
5:34	5:37	5:44	5:49	5:53	6:13	6:20
5:49	5:52	5:59	6:04	6:08	6:28	6:35
6:04	6:07	6:14	6:19	6:23	6:43	6:50
6:18	6:21	6:28	6:33T	6:37	6:57	7:04

Footnotes

298 Kingsland/Addicks/
NWTC:

Full fare, one way,
Zone 4.

Check bus destination
signs.

Observaciones

298 Kingsland/Addicks/
NWTC

Pasaje completo, viaje
sencillo. Zona 4.

Verifique los letreros de
destino del autobús.

298 Kingsland/Addicks/NWTC/TMC Transit Center

Weekday Inbound / Día de Semana Hacia la Ciudad

13 Kingsland Park & Ride	12 Addicks Park & Ride	11 Northwest Transit Center	6 Cambridge & Fannin	1 TMC Transit Center
Morning				
	5:12	5:25	5:46	5:58
5:06	5:22	5:35	5:56	6:08
5:18	5:34	5:47	6:08	6:20
5:30	5:46	5:59	6:20	6:32
5:37	5:53	6:09	6:30	6:42
5:46	6:02	6:18	6:39	6:51
5:55	6:11	6:27	6:48	7:00
6:00	6:20	6:35	6:58	7:10
6:08	6:28	6:43	7:06	7:18
6:13	6:33	6:48	7:11	7:23
6:18	6:38	6:53	7:16	7:28
6:23	6:43	6:58	7:21	7:33
6:31	6:51	7:06	7:32	7:44
6:39	6:59	7:14	7:40	7:52
	7:07	7:22	7:48	8:00
	7:15	7:30	7:56	8:08
	7:30	7:45	8:11	8:23
	7:45	8:00	8:23	8:35
	8:00	8:15	8:38	8:50
	8:15	8:30	8:53	9:05
Evening				
	4:03			4:43
4:38				5:28
5:08				5:58
5:23				6:13

Footnotes

298 Kingsland/Addicks/
NWTC

Full fare, one way,
Zone 4.

Check bus destination
signs.

Observaciones

298 Kingsland/Addicks/
NWTC

Pasaje completo, viaje
sencillo. Zona 4.

Verifique los letreros de
destino del autobús.

298 Kingsland/Addicks/NWTC Weekday Outbound /

Día de Semana Hacia las Afueras de la Ciudad

1 TMC Transit Center	6 Cambridge & Fannin	11 Northwest Transit Center	12 Addicks Park & Ride	13 Kingsland Park & Ride
Morning				
5:58			6:38	
6:20			7:00	
6:32			7:12	
6:51			7:31	
7:00			7:40	
7:18			7:58	
Evening				
3:00	3:20	3:45	4:01	
3:15	3:35	4:00	4:16	4:36
3:30	3:50	4:15	4:31	
3:45	4:05	4:30	4:46	5:06
4:00	4:20	4:45	5:01	5:21
4:10	4:30	4:55	5:11	5:31
4:20	4:40	5:05	5:21	5:41
4:30	4:50	5:15	5:31	5:51
4:40	5:00	5:25	5:41	6:01
4:48	5:08	5:33	5:49	6:09
4:56	5:16	5:41	5:57	6:17
5:04	5:24	5:49	6:05	
5:19	5:39	6:04	6:20	6:40
5:34	5:54	6:19	6:35	
5:49	6:09	6:34	6:50	
6:09	6:29	6:54	7:10	
6:39	6:59	7:24	7:40	8:00

Park & Ride Lots

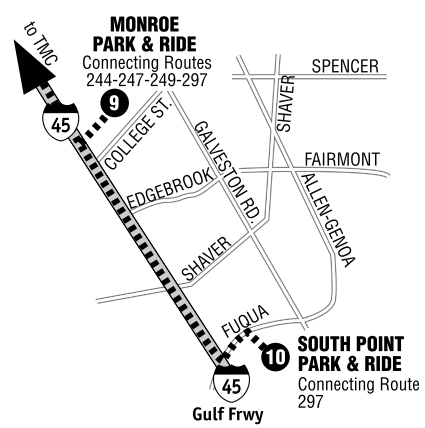
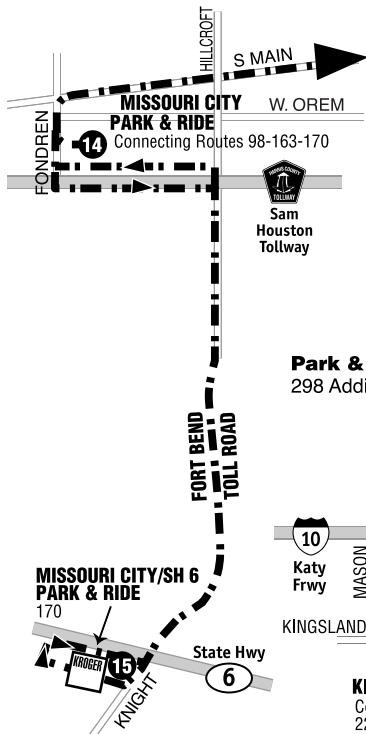
170 Missouri City/Hwy 6 @ Knight Rd lots

Park & Ride Lots

292 W. Bellfort/Westwood lots

Park & Ride Lots

297 South Point/Monroe lots

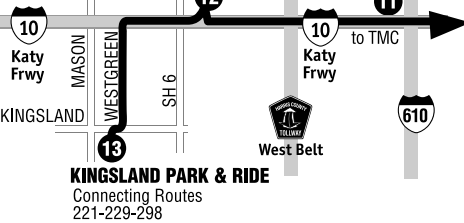


Park & Ride Lot

298 Addicks/Kingsland/Northwest Transit Center

ADDICKS PARK & RIDE
Connecting Routes
75-221-228-229-298

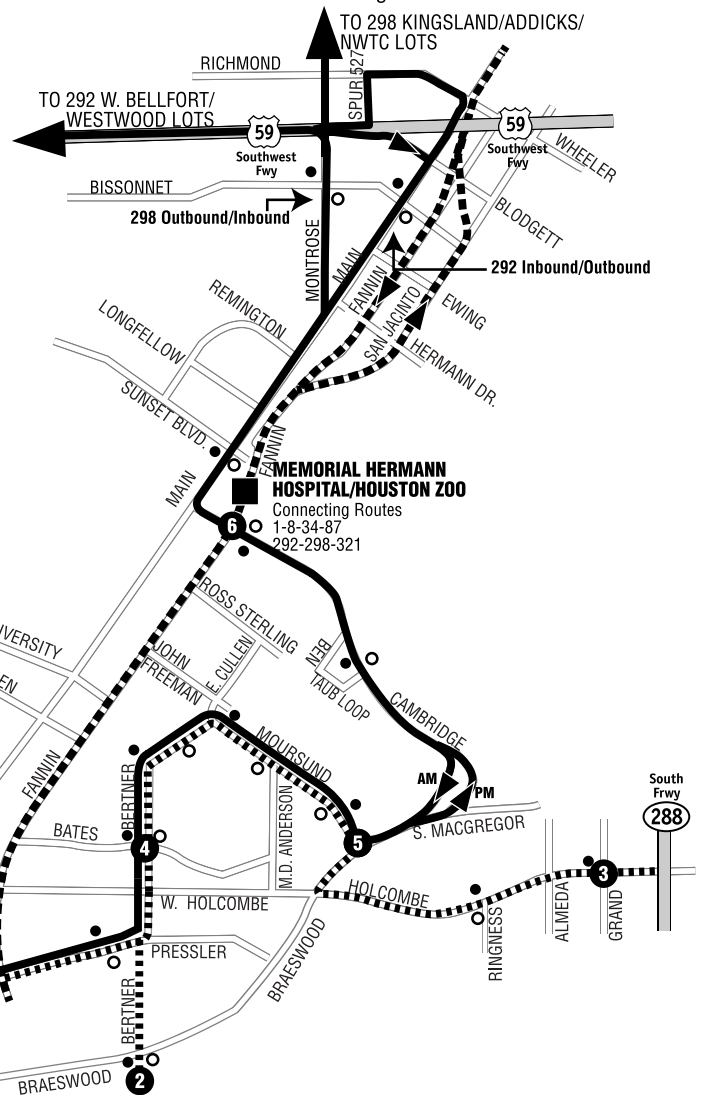
NORTHWEST TRANSIT CENTER
Connecting Routes
20-33-36-40-58-70-72-85
131-214-216-217-219-221-298



Travel Time / Duración Del Viaje

- 170 Missouri City Park & Ride Lots to/from TMC Transit Center = approximately 20 minutes
- 170 SH 6 & Knight Rd Park & Ride Lots to/from TMC Transit Center = approximately 35 minutes
- 292 W. Bellfort/Westwood Park & Ride Lots to/from TMC Transit Center = approximately 45 minutes
- 297 South Point/Monroe Park & Ride Lots to/from TMC = approximately 40 minutes
- 298 Addicks Park & Ride and Northwest Transit Center to/from TMC = approximately 55 minutes
- 292 W. Bellfort/Westwood Park & Ride Lot ida/vuelta desde el TMC = aproximadamente 45 minutos
- 297 South Point/Monroe Park & Ride Lot ida/vuelta desde el TMC = aproximadamente 40 minutos
- 298 Addicks Park & Ride Lot ida/vuelta desde el TMC = aproximadamente 55 minutos
- 170 Missouri City Park & Ride Lot ida/vuelta desde el TMC = aproximadamente 20 minutos
- 170 SH 6 & Knight Rd Lot ida/vuelta desde el TMC = aproximadamente 35 minutos

Texas Medical Center/TMC Routing



LEGEND / LEYENDA

- Route 170
- Route 292/298
- Route 297
- METRORail
- METRORail Station
Estación de METRORail
- Inbound Stop
Hacia la Ciudad
- Outbound Stop
Hacia las Afueras de la Ciudad
- Time point where time is shown on schedule. Time points can be used as references to estimate when the bus will arrive at your stop.
- Puntos marcados en el horario. Con estos puntos se puede calcular la hora de llegada del autobús a su parada.